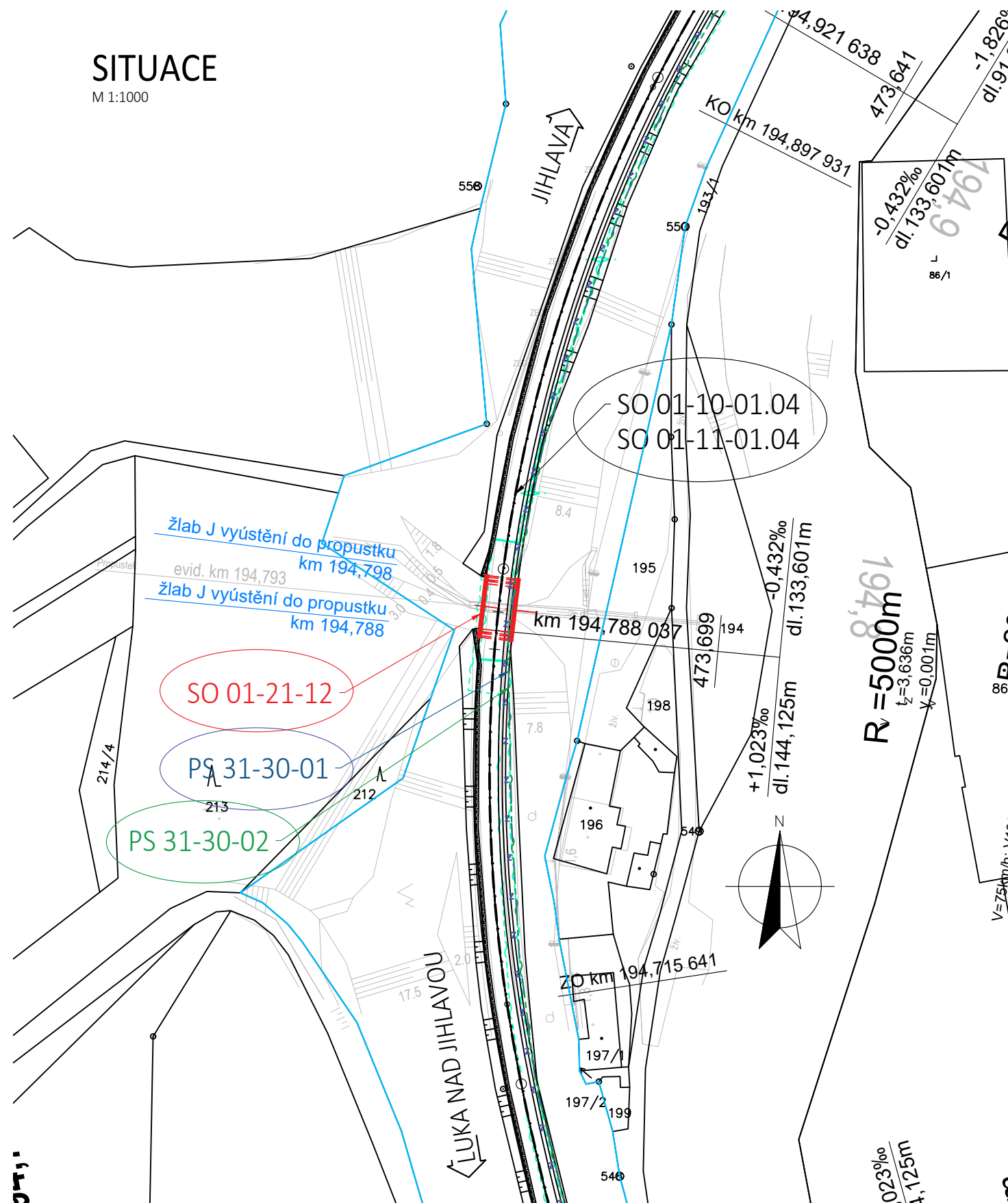
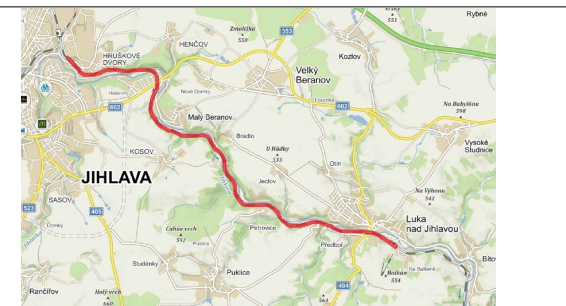


M 1:1000



Orientační schéma:






Razítko oprávněné osoby:

Podpis:

Datum:

Revize:	Datum:	Popis:	Kontroloval:
P01	30.4.2021	První díleč odevzdání	Ing. Emil Špaček

Stavebník/Investor:	<b>Správa železnic, státní organizace</b>	
Adresa:	Dlážděná 1003/7, 110 00 Praha 1	
Zástupce investora:	Oblastní ředitelství Brno	
Adresa:	Kounicova 26, 611 43 Brno	

<p>Zhotovitel stavby:</p> <p>Adresa:</p> <p>Kontakt:</p>	<p><b>SAGASTA s.r.o.</b></p> <p>Novodvorská 1010/14, 142 00, Praha 4 1.101 Lhotka</p> <p>T: +420 261 344 100</p> <p>E: info@sagasta.cz</p> <div data-bbox="2427 1056 2760 1073">  <b>SAGASTA</b> </div>		
<p>Zhotovitel objektu:</p> <p>Adresa:</p> <p>Kontakt:</p>	<p><b>SAGASTA s.r.o.</b></p> <p>Novodvorská 1010/14, 142 00, Praha 4 1.101 Lhotka</p> <p>T: +420 261 344 100</p> <p>E: info@sagasta.cz</p> <div data-bbox="2427 1092 2760 1108">  <b>SAGASTA</b> </div>		
<p>Hlavní projektant (HIP):</p>	<p>Specialista:</p>	<p>Odpovědný projektant:</p>	<p>Zpracovatel:</p>
<p>Ing. Emil Špaček</p>	<p>Ing. Dávid Kuczik</p>	<p>Ing. Dávid Kuczik</p>	<p>Ing. Jan Krejsa</p>

Název stavby/akce:	Oprava trati v úseku Luka nad Jihlavou - Jihlava - III.etapa			Označení (S1.101kód): PA639200040
				Označení zhotovitele: 120090
Název části:	Mosty a propustky			Označení části: D.2.1.
Název objektu:	Žel. propustek v km 194.793			Označení objektu/komplexu: SO 01-21-1
Název přílohy:	Situace			Číslo přílohy: 2. 00 Paré:
Název dílčí části přílohy:	-			
Kraj:	Katastrální území:	TUDU:		
Vysočina	Helenín [659827]	120126; 1201Z1; 120152		
Stupeň dokumentace:	Datum zpracování:	Formáty:	Měřítko:	
DSP	04/2021	2 x A4	1:1000	

[illegible]